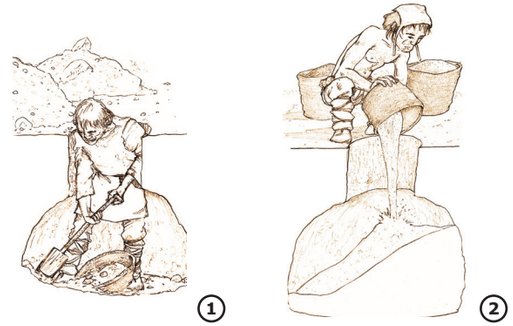

Les silos, des fosses de stockages pour les céréales. Restitution des étapes de leur usage : creusement (1) **remplissage** (2-3) **abandon et comblement** (4-5) **fouille** (6).
Dessins David Jouneau





FICHE D'IDENTITÉ DES SITES

Département : Rhône

Commune : Colombier-Saugnieu

Localisation : lieudits Reverolle et Arassieux

Dates des opérations : juin 2013 (Reverolle), novembre 2013- janvier 2014 (Arassieux)

Surface étudiée: env. 7500 m²

Nature des vestiges :
habitat, occupation rurale, cimetière

Chronologie des principaux vestiges :
du VIIe au XIe s. après J.-C.

Nature du projet d'aménagement :
Contournement de Colombier-Saugnieu

Maître d'ouvrage :
Département du Rhône

Prescription et contrôle scientifique :
Service régional de l'Archéologie
(DRAC Rhône-Alpes)

Investigations archéologiques :
ARCHEODUNUM

Responsables d'opération :
Clément Hervé / David Jouneau

Sépulture carolingienne en cours de fouille (VIII-IXe siècles)

Conception/Réalisation : Q.Rochet / J. Derbier ARCHEODUNUM

LES ACTEURS DU PROJET

SRA - DRAC Rhône-Alpes
Le Service Régional de l'Archéologie (SRA) est le service de l'État compétent en matière d'archéologie au sein de chaque Direction Régionale des Affaires Culturelles (DRAC). Sa mission est d'étudier, de protéger, de conserver et de promouvoir le patrimoine archéologique dans la région. Il veille à l'application de la législation relative à l'archéologie, encadre et participe à la recherche archéologique. Le SRA prescrit, par délégation du préfet de région, les diagnostics et les fouilles.

LE DÉPARTEMENT DU RHÔNE
Pour mener à biens les compétences attribuées par les lois de décentralisation depuis 1986, le Département du Rhône a structuré ses actions autour de trois priorités : solidarité, développement et cadre de vie.
Parmi ses missions, le Département du Rhône assure la gestion, l'exploitation et l'entretien de 3200 kilomètres de routes sur son territoire. Il est le maître d'ouvrage des travaux du contournement routier de Colombier-Saugnieu, sur la route départementale n°29.

ARCHEODUNUM
ARCHEODUNUM est une société d'investigations archéologiques. Elle est agréée par l'État pour conduire des opérations d'archéologie préventive pour toutes les périodes allant du Néolithique à l'époque contemporaine. Elle intervient sur des projets d'aménagement de toutes tailles. Son expertise couvre plusieurs spécialités archéologiques (archéologie du bâti, études de mobilier, céramologie, archéozoologie, palynologie, géomorphologie…).

Qu'est-ce que l'archéologie préventive ?
Le territoire français est riche de l'accumulation des traces laissées par les nombreuses générations qui l'ont habité. Chaque année, des centaines de kilomètres carrés de territoire sont concernés par des travaux d'aménagement (carrières, bâtiments publics et privés, voiries, etc.) entraînant la destruction de vestiges archéologiques. Depuis le 17 janvier 2001, la loi permet la « sauvegarde par l'étude » de ce patrimoine commun et l'enrichissement des connaissances sur notre passé. Les interventions des archéologues, du secteur public ou privé, accompagnent désormais les projets en amont de leur réalisation.

Pour plus de renseignements :
http://www.culturecommunication.gouv.fr/Disciplines-et-secteurs/Archeologie

ARCHEODUNUM
500 rue Juliette Récamier
69970 Chaponnay
tél. 04 72 89 40 53
www.archeodunum.fr

RHÔNE
LE DÉPARTEMENT

ARCHEODUNUM
INVESTIGATIONS ARCHÉOLOGIQUES

Liberté • Égalité • Fraternité
RÉPUBLIQUE FRANÇAISE

Ministère Culture Communication
Drac Rhône-Alpes

Colombier-Saugnieu
déviation de la RD 29
juin 2014
les occupations médiévales

ARCHEODUNUM

Le projet en cours de déviation de la RD 29 à Colombier-Saugnieu, conduit par le département du Rhône, a fait l'objet d'études archéologiques préalables sur les terrains impactés. Cette première phase de diagnostic (réalisé par l'Inrap) a permis d'identifier plusieurs occupations anciennes sur le territoire de la commune. Afin d'assurer leur «sauvegarde par l' étude» trois fouilles ont été prescrites par la Drac Rhône-Alpes (Service régional de l'archéologie). Les deux premières opérations, conduites par Archeodunum, aux lieudits *Reverolle* et *Arassieux* ont livré des vestiges du haut Moyen Âge.

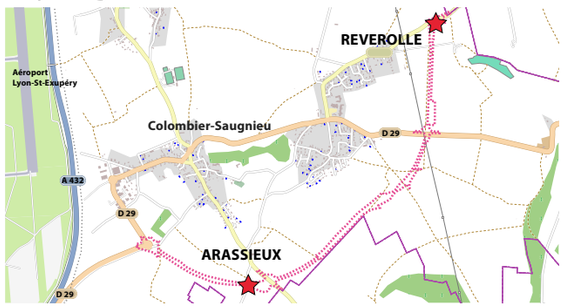

Localisation des sites médiévaux du contournement de Colombier-Saugnieu (fond de carte Openstreetmap)

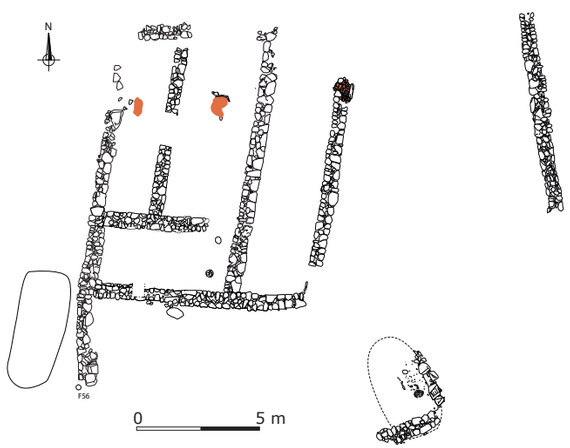

Reverolle - relevé pierre à pierre des fondations du bâtiment des VIIe-VIIIe siècles (en orange, foyers)

UN HABITAT DES VIIe-VIIIe SIÈCLES -Reverolle-

La première fouille archéologique, réalisée à l'extrémité nord de la future déviation, a mis au jour les vestiges d'une occupation centrée sur les VIIe et VIIIe siècles. La principale découverte est un bâtiment de 9x12 mètres dont les murs, vraisemblablement en terre, reposaient sur des bases (solins) de pierres non maçonnées et encore bien conservées. Le bâtiment est compartimenté en quatre pièces, dans lesquels des niveaux de circulation et deux foyers domestiques ont été mis au jour.

Reverolle - garnitures de ceinture en alliage cuivreux (taille réelle 5 cm)

Des tessons de céramiques, des plaques métalliques de ceintures, ainsi que plusieurs outils (foret, couteau, crochets, etc.) témoignent des activités autour de l'habitat. D'autres vestiges trés arasés ont également été mis au jour : murs dessinant de probables bâtiments annexes, foyers et fosses de rejet.

Reverolle - Foyer médiéval aménagé avec des tuiles romaines

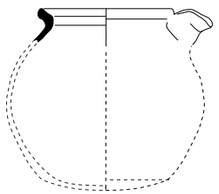

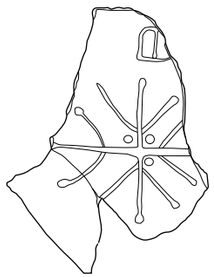

Arassieux:
Batterie de fosses-silos (ci-dessus)
Fouille en cours d'un silo contenant une meule (en haut à droite)
Exemple de profil de cruche (échelle 1/6) **et de marques de fonds de pots** (échelle 1/3)

STOCKAGE DE CÉRÉALES ET CIMETIÈRE EN PÉRIPHÉRIE D'UN SITE RURAL -Arassieux-

A trois kilomètres au sud-ouest les découvertes archéologiques réalisées appartiennent à une phase un peu plus récente. L'utilisation des lieux est ainsi attestée au VIIIe au XIIe siècles. Il ne s'agit pas ici de bâtiments mais d'installations situées à proximité d'un habitat rural.
Les vestiges les plus nombreux sont des fosses d'apparence identiques : un profil en poire avec une ouverture étroite, à même le sol, au-dessus d'une chambre plus large, (jusqu'à 1,40 m de diamètre). Il s'agit de fosses-silos destinées au stockage de céréales avant semaille ou consommation.
La trentaine de silos mis au jours est disposée en petits groupes, en batterie. Une fois vidé de leur contenu, ces fosses connaissent parfois un deuxième usage comme dépotoirs. Les silos d'Arassieux ont ainsi livré des objets de la vie quotidienne, comme des cruches et pots à fond marqué, des couteaux en fer, une broche de tisserand en os et des meules en pierre.

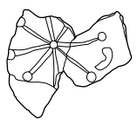

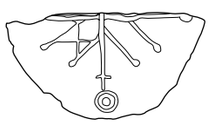

À l'extrémité ouest du site a été mis au jour un petit espace funéraire des VIIIe-IXe siècles. Il est composé d'une douzaine de sépultures. Ces petits cimetières privés, proches des habitats, sont courants à cette époque. Ils disparaissent par la suite au profit des cimetières paroissiaux regroupés autour de l'église. Les individus sont inhumés dans des cercueils en bois, soit en pleine terre, soit dans des tombes en coffrage de pierre.

Arassieux - Tombes à coffrage de pierre

Images couverture: bâtiment VIIe-VIIIe siècle (Reverolle), motifs de la céramique à fonds marqué IXe-XIe siècle (Arassieux) © clichés et DAO ARCHEODUNUM