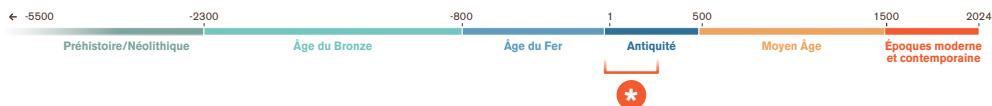


FOURS DE POTIERS ET BÂTIMENTS SACRÉS

DU NOUVEAU SUR LE PASSÉ GALLO-ROMAIN DU LANGON

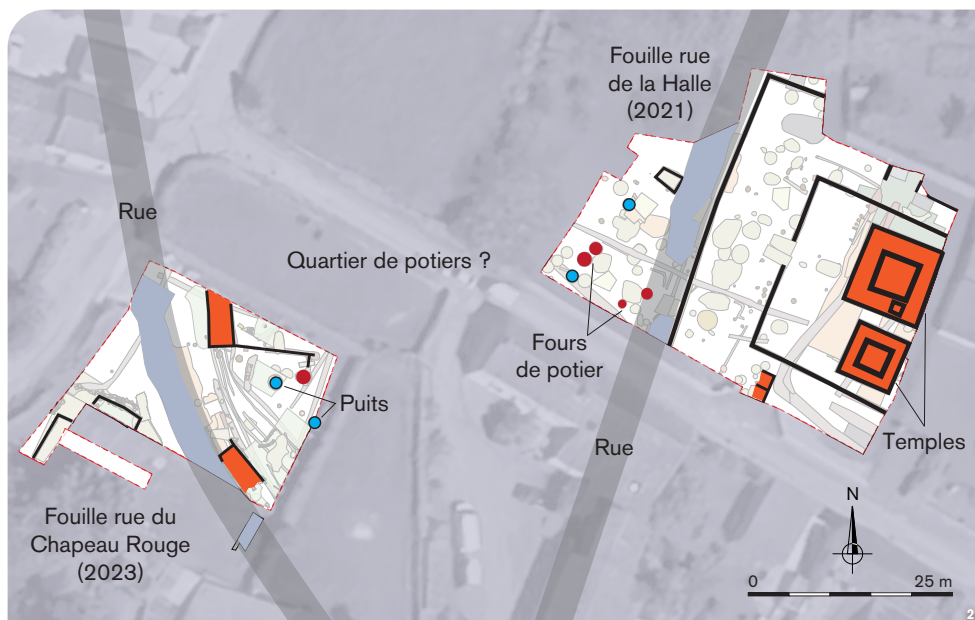
En 2021 et 2023, les archéologues d'Archeodunum ont investi Le Langon (85). Les équipes ont exploré deux parcelles très proches l'une de l'autre, à la rue de la Halle et à celle du Chapeau Rouge. C'est la construction de nouvelles maisons qui a motivé ces opérations, prescrites et contrôlées par le Service régional de l'archéologie.

Les résultats les plus importants concernent la période gallo-romaine, du I^{er} siècle avant J.-C. au III^e siècle après J.-C. Entre ateliers de potiers et temples gallo-romains, ce sont deux facettes bien différentes de l'agglomération antique du Langon qui ont surgi du sol (fig. 1).



ARCHEODUNUM
INVESTIGATIONS ARCHÉOLOGIQUES

Fig 1 : Rue de la Halle : deux fours de potier. Les chambres de cuisson sont compartimentées par un muret.



» QUAND LE LANGON ÉTAIT AU BORD DE LA MER

Il est bon de rappeler qu'il y a deux mille ans, Le Langon était une petite agglomération située sur le littoral nord du golfe des Pictons. Aujourd'hui disparue, cette avancée de l'océan s'est comblée progressivement jusqu'à la fin du Moyen âge. Elle correspond au Marais poitevin actuel.

» UN QUARTIER DE POTIERS?

Les deux fouilles nous renseignent sur la partie sud de l'agglomération. Deux rues ont été identifiées (**fig.2 et 3**). Dans l'espace intermédiaire, plusieurs fours de potiers (**fig.1 et 4**) évoquent un secteur consacré à la production de céramique – un véritable quartier artisanal ? Des puits et quelques bâtiments complètent l'image de cette zone, qui a dû être active durant près d'un siècle (**fig.5 et 6**).



Fig. 2 : Plan simplifié des deux fouilles. -

Fig.3 : Rue du Chapeau Rouge : en bordure d'une rue empierrée (coin supérieur droit), les fondations d'un bâtiment.



4

Fig. 4 : Fragment de pot raté, boursoufflé par la cuisson. - Fig. 5 : Monnaie romaine en bronze, frappée à Nîmes entre 10 et 14 après J.-C. (échelle : 1/1) - Fig. 6 : À la rue du Chapeau Rouge, une archéologue vide un puits gallo-romain.




5



6



7



8



9

10 cm

Fig. 7 : Dé à jouer cubique taillé dans un os. -
Fig. 8 : Rue de la Halle : un des temples est en cours d'exploration.-
Fig. 9 : Les temples étaient ornés de peintures murales imitant des placages de marbre.

» L'ARCHÉOLOGIE À L'ÉCOLE

En janvier 2022, des archéologues sont venues dans les écoles André Turcot et Saint-Joseph pour présenter les métiers de l'archéologie et, bien sûr, les premiers résultats de la fouille à la rue de la Halle (**fig.10**).

Fig. 10 : Adélaïde Hersant, responsable de la fouille à la rue de la Halle, devant une classe de l'école Saint-Joseph. - Fig. 11 : Rue de la Halle, vue aérienne de la fouille.



**Opérations d'archéologie préventive conduites en automne 2021 et automne 2023
à la rue de la Halle et à la rue du Chapeau Rouge au Langon,
en préalable à la construction de maisons individuelles.**

Prescription : Service régional de l'archéologie de Nouvelle-Aquitaine

Maîtrise d'ouvrage : particuliers

Opérateur archéologique : Archeodunum

(Responsables : Adélaïde Hersant et Marc-Antoine Dalmont)

Sauf mention contraire, toutes images ©Archeodunum.

Conception : A. Hersant, M.-A. Dalmont, C. Poirier-Coutansais, F. Meylan, L. Guichard-Kobal, octobre 2024